







Schemat nr 2

Schemat nr 1

-  - istniejące oznakowanie pionowe
-  - istniejące oznakowanie pionowe do zastąpienia lub demontażu
-  - projektowane czasowe oznakowanie pionowe
-  - obszar robót
-  - zalecany objazd
-  - objazd lokalny

\* należy utrzymać przejazd i przejście poprzeczne na wysokości ul. Garbary

\* należy utrzymać przejazd i przejście poprzeczne na wysokości ul. Konstytucji 3 Maja

**UWAGA**  
Na czas wprowadzenia ruchu dwukierunkowego na ul. Młyńskiej należy przekreślić żółtymi taśmami oznakowanie poziome wyznaczające pas postojowy oraz wyłączyć parkometry